


(3)	ಸರ್ಕಾರ ದೇಸಾಯಿ ಅಂಬರೀಷವರ್ಮ ಭೀಮಪ್ಪ ದಳವಾಯಿ ನಿಂಗಪ್ಪ ತಂ ಕರೆಪ್ಪ ದಳವಾಯಿ ಭೀಮಪ್ಪ ತಂ ಶಿವಪ್ಪ ಹೊರಟ್ಟಿ ವೆಂಕಪ್ಪ ತಂ ನಿಂಗಪ್ಪ ದಳವಾಯಿ ಶಿವಪ್ಪ ತಂ ಕರೆಪ್ಪ ದಳವಾಯಿ ಧರಪ್ಪ ತಂ ಕರೆಪ್ಪ ದಳವಾಯಿ ಹಣ್ಣಂತ ತಂ ಶಿವಪ್ಪ ಹೊರಟ್ಟಿ ಭೀಮಪ್ಪ ನಿಂಗಪ್ಪ	ತುಂಡು	53/2ಬ	ಎರಿ	54	57	55	52	00-01-00	0.02
3	ಬ ಪಾಟೀಲ ವೆಂಕಟೇಶ ಗೋವಿಂದಪ್ಪ ಬ ಪಾಟೀಲ ಶಿವನಗೌಡ ಗೋವಿಂದಪ್ಪ	ಸ ಕು ಪಾಟೀಲ ಗೋವಿಂದಪ್ಪ 2 ಯಲ್ಲಪ್ಪ ತಂ ಶೇಷಪ್ಪ ಭೂ ಮಂ ಹಂ ಪ್ರ 1-12 ಶ ಅ 15 ವ ಪ ಮಾಡಬಾರದು ಹೊಸ ಅ ಶರ್ತು ಎಮ್‌ಆರ್ 112/09-10 ದಿ ಯ ಪ್ರಾ ಕೃ ಪ ಸ ಬ್ಯಾಂ ನಿ ಯರಗಟ್ಟಿ ಬೋ 60,000/- 336 327 ಸ ಕು ಪಾಟೀಲ ಗೋವಿಂದಪ್ಪ 2 ಯಲ್ಲಪ್ಪ ತಂ ಶೇಷಪ್ಪ ಭೂ ಮಂ ಹಂ ಪ್ರ 1-12 ಶ ಅ 15 ವ ಪ ಮಾಡಬಾರದು ಹೊ ಅ ಶರ್ತು	55	ಎರಿ	49	57	56	53	00-03-00	0.06
4	ಮೂಜೇರಿ ಭೀಮಪ್ಪ ತಂ ರಾಮಪ್ಪ ನಾಯಕ ಕೃಷ್ಣಪ್ಪ ತಂ ಕೇರಪ್ಪ ನಾಯಕ ಹಣಮಂತ ತಂ ಕೇರಪ್ಪ	ರೈತವಾ ಎಮ್‌ಆರ್ 824/14-15 ಎಮ್‌ಆರ್ 8142/13-14 ಎಮ್‌ಆರ್ 13/10-11 ಎಮ್‌ಆರ್ 3/10-11 ಕೆನರಾ ಬ್ಯಾಂ ಕುಲಗೋಡ ಬೋ 2,45,000/- ಸದರ ಬೋ ಕೆನರಾ ಬ್ಯಾಂ ಕುಲಗೋಡ :0 ಕೆನರಾ ಬ್ಯಾಂ ಕುಲಗೋಡ :0 ಎಮ್‌ಆರ್ 24/11-12 ಎನ್‌ಐಟಿಯ್ ಮಲ್ಲಾಪೂರ ಪಿ ಪಿ ಬೋ 14,15,000/-	56/2-p2	ಕೆಂಪು ಮಿಶ್ರ	49	57	48	55	00-08-00	0.16
5	ಪೆಟ್ಟುರ ನಿಂಗಪ್ಪ ಲಕ್ಷ್ಮಪ್ಪಾ ಜೋಲ್ಲ ಉರ್ಫ ಉದ್ದವ್ವಗೋಳ ಕರೆಪ್ಪ ಲಕ್ಷಪ್ಪ	ರೈತವಾ	49/1	ಎರಿ	ವಿ.ಬಿ	54 55 56	48	50	00-04-00	0.08
								ಒಟ್ಟು	01-13-00	


**ದೃಢೀಕರಣ ಪ್ರಮಾಣ ಪತ್ರ**


1] ಈ ಕಾರ್ಯಾಲಯದಲ್ಲಿಯ ಹಿಂದಿನ ದಾಖಲೆಗಳೊಂದಿಗೆ ಪರಿಶೀಲಿಸಲಾಗಿದೆ. ಸರಿ ಇದೆ ಅಂತಾ ದೃಢೀಕರಿಸಲಾಗಿದೆ.

2] 11(1) ರ ಪ್ರಸ್ತಾವಣೆಯಲ್ಲಿ ಒಳಗೊಂಡ ಜಮೀನುಗಳು ಈ ಹಿಂದೆ ರಸ್ತೆ ನಿರ್ಮಾಣಕ್ಕಾಗಲೇ ಅಥವಾ ಇನ್ನಾವುದೇ ಉದ್ದೇಶಕ್ಕಾಗಲೇ ಭೂಸ್ವಾಧೀನವನ್ನು  
ಈವರೆಗೂ ಮಾಡಿರುವುದಿಲ್ಲ ಎಂಬುದನ್ನು ದೃಢೀಕರಿಸಲಾಗಿದೆ.

  
ವಿಶೇಷ ಭೂಸ್ವಾಧೀನಾಧಿಕಾರಿ(ಪ್ರ)  
ಹಿಡಕಲ್ ಡ್ಯಾಂ.

PR:No-3

  
ತಾಲೂಕಾ ಶಿರಸ್ತೆದಾರರು

  
(ಬಿನ್‌ನೋಟುಗಳನ್ನು ಗುರುತಿಸಿ)  
ವಿಶೇಷ ಜಿಲ್ಲಾಧಿಕಾರಿಗಳು, (ಪ್ರ)  
( ಭೂ. ಸ್ವಾ. ಮತ್ತು ಮನವರ್ಪಣೆ )  
ಬೃಹತ್ ನಿರಾವರಿ ಯೋಜನೆಗಾಗಿ ಬೀಗಾವಿ